

Zellersee / Hochkönigrunde

Berg- und Baderlebnis in einem. Warum nicht gerade im Zellersee, wo sich an schönen Tagen Dreitausender spiegeln?

Auf der **Landstraße 163** fahren wir über **Wagrain** kurvig nach **St. Johann** und biegen dort nach Überquerung der Salzach nach links in die **B 311** ein. Der Salzach entlang fahren wir bis **Bruck**, in den Tauernort der Großglocknerstraße. Von hier fahren wir an der rechten Uferstraße an einen der öffentlichen Baderstrände des Zellersees und machen bei **Schönwetter** einen Badaufenthalt.



Wer dazu keine Lust hat, fährt weiter bis zum nördlichen Seeufer und biegt rechts in die **B 311** ein. Über **Maishofen** erreicht man **Saalfelden**, den Hauptort am Steineren Meer. An der ersten großen Kreuzung biegt man nach rechts Richtung **Maria Alm** ab und fährt auf der **L 164** über den **Filzensattel** nach **Dienten** und von dort auf der selben Straße über den **Dientenersattel** nach **Mühlbach am Hochkönig**.

Die bisher genossenen Bergpanoramen standen jenen aus Südtirol in nichts nach, sodaß allen die noch nicht genug bekommen haben, die Möglichkeit offen steht, bis zum **Arthurhaus** hochzufahren, um dem Hochkönig und den vorgelegerten Mandlwänden noch näher zu sein.

| Altenmarkt | bis dahin ca. |
|----------------------|---------------|
| Wagrain | 13 km |
| St. Johann | 23 km |
| Lend | 33 km |
| Bruck | 53 km |
| Maishofen | 63 km |
| Saalfelden | 72 km |
| Maria Alm | 77 km |
| Filzensattel | 88 km/500 Hm |
| Dienten | 91 km |
| Dientenersattel | 96 km/750 Hm |
| Mühlbach/Hochkönig | 102 km |
| Bischofshofen | 111 km |
| Kreuzbergmaut/Brücke | 115 km |
| Hütttau | 123 km |
| Niedermritz | 126 km |
| Altenmarkt | ca. 135 km |
| | 1000 Hm total |

Danach geht es bergab nach **Bischofshofen**, der Skispringerhochburg des Pongaus. - Unten angekommen biegt man nach links in die Stadt ein und fährt auf der **B 311** bis zur Brücke der Kreuzbergmaut und biegt rechts auf die **B 99** in das **Fritztal** ab.

Entlang des Fritzbaches fährt man durch tolle Kurven über **Hütttau** zurück in die **Salzburger Sportwelt Amadé**.



Dachstein-Tauern-Runde

Auf der Dachstein-Tauernrunde werden Höhenmeter gefressen! Traumhafte Ausblicke auf geologisch völlig verschiedene Gebirgsmassive sind der harten Arbeit Lohn.

Kurz nach **Eben**

in der **Salzburger Sportwelt Amadé**

biegen wir von der **B 99** rechts in die **Filzmooser Landesstraße** ein und fahren mit Bischofsmützenblick über **Filzmoos** nach **Ramsau**. Genau auf der Landesgrenze zwischen Salzburg und der Steiermark ist man dem imposanten Dachstein am nächsten. Nach **Schladming** hinunter fährt man auf waghalsigen Kurven und biegt unten links in die **B 146** ein. In **Pruggern** gehts rechts nach **Stein/Enns** und weiter auf der **L 704** über den **Sölkpaß** nach **Schöder**. Wüßte man nicht, daß man sich in Österreich befindet, könnte man meinen in Kanada zu fahren!

Nach **Schöder** gehts links auf der **B 96** wenige Kilometer nach **Murau**. In **Murau** biegen wir rechts in die **B 97** nach **Predlitz** ab. Hier wäre eine Pause angesagt, den jetzt wirds hart!

Beim **Steinerwirt** gehts links auf der **B 95** hinauf auf die **Turracherhöhe**, mit ihren traumhaft schönen Bergseen. Da gibt es auch einen Bikertreff und eine Moto Guzzi Falcone Bj. 50 zu bewundern.

Wohl nur wenige werden jemals so steil bergab gefahren sein! 27 % an der steilsten Stelle!!!

In 2 Jahren ist alles umgebaut, dann wird niemand mehr so bergabfahren können. Plötzlich ist der Hintern höher als der Kopf!



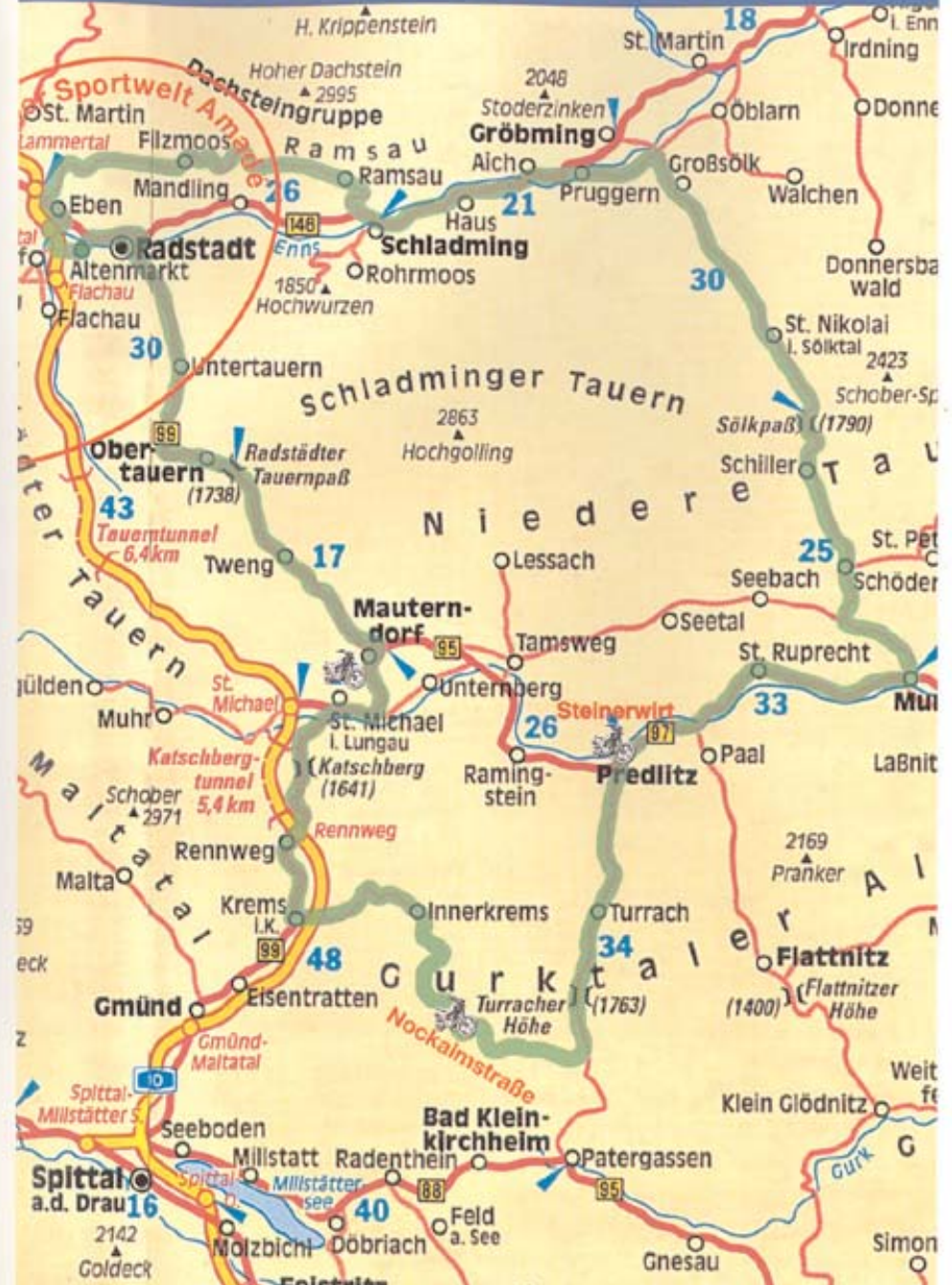
| Altenmarkt | bis dahin ca. |
|---------------|------------------|
| Eben | 4 km |
| Filzmoos | 16 km |
| Ramsau | 28 km / 540 Hm |
| Schladming | 34 km |
| Pruggern | 49 km |
| Stein/Enns | 55 km |
| Sölkpaß | 84 km / 1600 Hm |
| Schöder | 99 km |
| Murau | 110 km |
| Predlitz | 132 km |
| Turracherhöhe | 152 km / 2650 Hm |
| Unterwinkl | 160 km |
| Glockenhütte | 174 km / 3600 Hm |
| Eisenhöhe | 186 km / 4100 Hm |
| Innerkrens | 194 km |
| Kremsbrücke | 204 km |
| Katschberg | 216 km / 4900 Hm |
| St. Michael | 221 km |
| Mauterndorf | 231 km |
| Obertauern | 248 km / 5600 Hm |
| Radstadt | 270 km |
| Altenmarkt | ca. 273 km |
| | 5600 Hm total |

der Mautstraße über die **Nockalm** durch das Nationalparkgebiet.

Bei der **Glockenwirtin** auf der **Schiestlhöhe** (2.020 m) sollte man unbedingt einkehren. Wegen Ihres Charmes, wegen des guten Essens. Oder auch wegen der Glocke, so man sie denn läutet, sich ein Wunsch erfüllen soll!

Über die **Eisenhöhe** auf 2.050 m Höhe fährt man auf dieser Traumstraße mit ihren überhöhten Kurven hinunter nach **Innerkrens** bis **Kremsbrücke** und biegt auf die **B 99** rechts ein. Nach dem **Katschberg** erreicht man **St. Michael**, wo man beim bikeverrückten **Albert Moser**, im 4-Sternehotel **Eggerwirt** Kaffee und Kuchen probieren sollte! Heimwärts geht es dann noch 52 Kilometer über den **Tauernpaß** in die **Salzburger**

Dachstein-Tauern-Runde



TOUR D'AMOUR



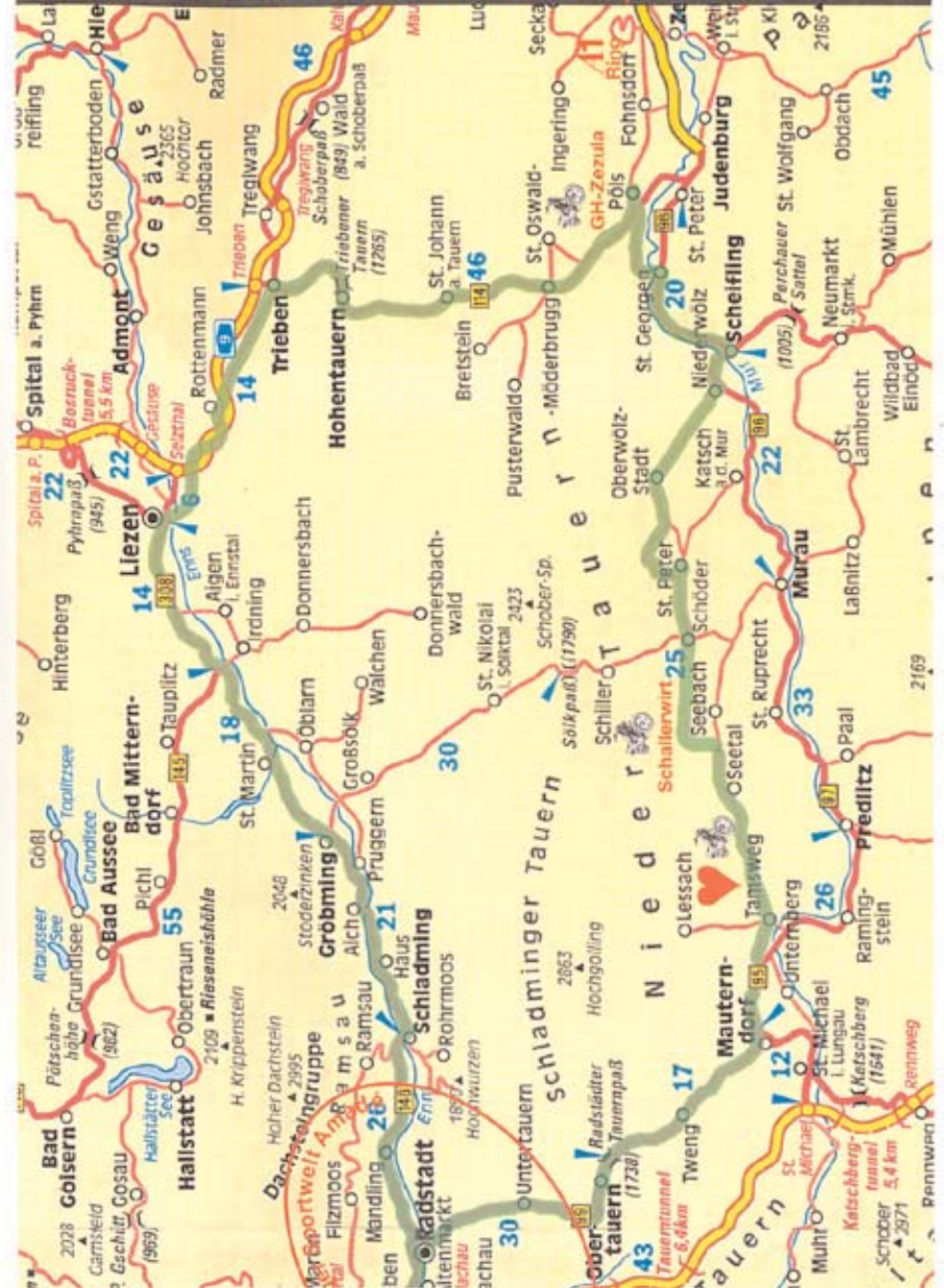
Die Tour d'Amour ist einmal im Jahr ein Riesenevent von Lovers auf dem Motorrad von der Salzburger Sportwelt Amadé bis zum AI-Ring immer Anfang Mai. Da ist sie eine Tagesetappe, keine Runde. Heute fahren wir zuerst über **Schladming** und **Pruggern** auf der **B 146**, spaßhalber auch Gastarbeiterroute genannt, Richtung Osten, der Sonne entgegen. In **Liezen** biegen wir rechts nach **Selzthal** ab und fahren auf der **B 113** über **Rottenmann** nach **Trieben**. Im Ort schwenken wir rechts auf die **B 114** ein und fahren eine steile Pafstraße nach **Hohentauern** hinauf. Langgezogen geht es dann bergab nach **Pöls**. Oben am Pölschals an der Ortseinfahrt steht der **Gasthof Zezula**. Der Wirt freut sich über jeden Biker! - Von hier sind es übrigens nur noch 10 km zum A 1 Ring! Danach gehts gleich nach rechts, auf der **B 114 A** nach **St. Georgen**, wo die **B 96** erreicht wird. Kurz nach **Scheifling** wird rechts nach **Oberwölz** Richtung der kleinsten Stadt der Steiermark (**B 75**) abgebogen (keine 2.000 Einwohner). Über den **Kammersberg** mit seinen beachtenswerten Kurven fahren wir hinüber nach **St. Peter** und biegen rechts nach **Schöder** ab. Im Ort fährt man Richtung Kirche und biegt beim Gasthof links zum Wasserfall ab. Auf einer versteckten Straße steigt es in einer Traumlandschaft über **Krakaudorf**, der Sonnseite entlang über **Krakauenebene** bis zum **Schallerwirt**. Der Seniorwirt hat selbst zwei Motor-

| Altenmarkt | bis dahin ca. |
|-----------------------|----------------|
| Schladming | 20 km |
| Pruggern | 35 km |
| Stainach | 56 km |
| Liezen | 70 km |
| Selzthal | 75 km |
| Trieben | 97 km |
| Hohentauern | 107 km/950 Hm |
| Pöls | 146 km |
| Scheifling | 164 km |
| Oberwölz | 179 km |
| St. Peter/Kammersberg | 188 km/1650 Hm |
| Schöder | 194 km |
| Tamsweg | 223 km |
| Mauterndorf | 235 km |
| Obertauern | 252 km/2600 Hm |
| Radstadt | 274 km |
| Altenmarkt | 277 km |
| | 2600 Hm total |

räder und **schenkt** jedem seiner motorisierten Gäste ein hölzernes Präsent. Über die **Preberseestraße** fährt man nach **Tamsweg** (Gasthof Gambswirt). **Am schönen Marktplatz bekommt jede Bikerlady (auch die Beifahrerin) in den dortigen Gasthöfen oder Kaffeehäusern bei einer Konsumation oder Nächtigung ein Lebkuchenherz gratis!!! Tamsweg setzt auf Damen mit Herz!** Auf der **B 99** über den **Obertauern** geht die Fahrt zurück ins Urlaubsquartier.



TOUR D'AMOUR



Salzkammergut-Seenrunde

Gibt es eigentlich noch bekanntere Seen als die des Salzkammergutes? Schauen wir sie uns trotzdem an! Über **Eben** fahren wir auf der **B 99** bis **Niedernfritz** und biegen nach rechts auf die **B 166** ab. Nach **Abtenau** erreichen wir **Voglau** mit seiner bekannten Bauernmöbelfabrik. Rechts hinauf gehts jetzt auf der Mautstraße der **Postalm**. Durch Wahnsinnskehren winden wir uns höher und genießen rechterhand die Gebirgs Panoramen. Auch das Plateau ganz oben ist beeindruckend, ehe es wieder schwindelerregend dem Weiß-



bach entlang zum Wolfgangsee hinuntergeht. Vor **Strobl** biegen wir nach links auf die **B 158** ab und fahren dem Wolfgangsee entlang bis **St. Gilgen**.

Dort geht es rechts auf die **B 154** bis **Mondsee**. Wir umrunden den Mondsee und benützen bis kurz vor **Unterach** die **B 151**, wo wir rechts auf die **B 152** abbiegen. Am rechten Ufer des Attersees gasen wir bis **Steinbach**, wo wir rechts abbiegen und auf der **L 544** über die **Großalm** zum **Traunsee** fahren.

Bei **Viechtau** biegen wir rechts in die **B 145** ein, auf der wir über **Bad Ischl**, **Bad Aussee** und **Bad Mitterndorf** bis **Unterbург** ins **Ennstal** fahren.

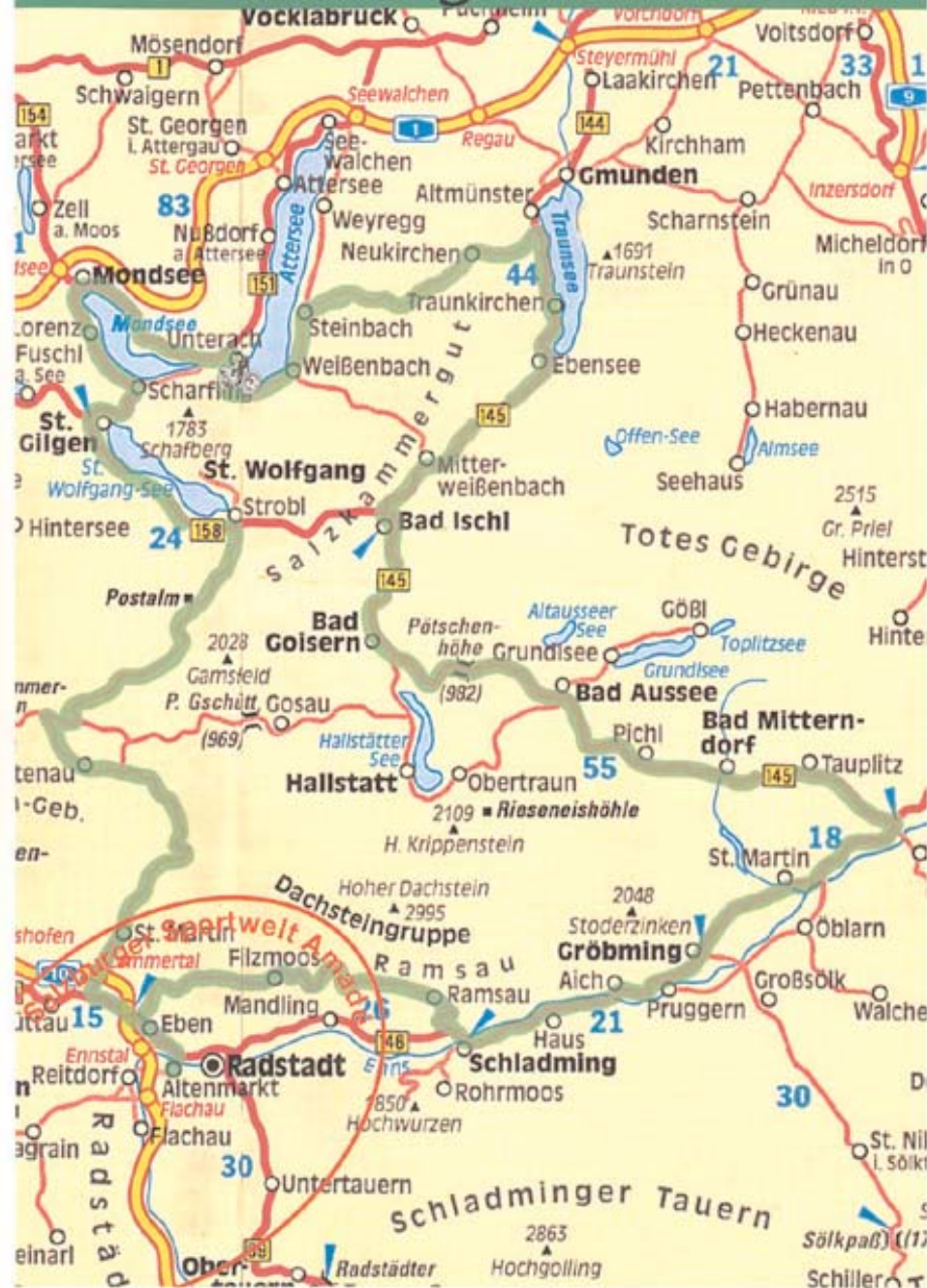
Rechts abbiegend fahren wir auf der **B 146** bis **Pruggern**, wo es dann nach einem Kilometer rechts abfahrend über **Weißbach** nach **Ramsau** geht.

| | |
|--------------------|----------------|
| Altenmarkt | bis dahin ca. |
| Eben | 4 km |
| Niedernfritz | 8 km |
| Abtenau | 33 km |
| Voglau | 39 km |
| Postalm | 51 km/800 Hm |
| Strobl | 61 km |
| St. Gilgen | 75 km |
| Mondsee | 90 km |
| Unterach/Attersee | 103 km |
| Steinbach | 114 km |
| Großalm/Neukirchen | 129 km/1300 Hm |
| Traunkirchen | 137 km |
| Ebensee | 141 km |
| Bad Ischl | 159 km |
| Bad Aussee | 187 km |
| Bad Mitterndorf | 201 km |
| Unterburg | 213 km |
| Pruggern | 234 km |
| Weißbach | 242 km |
| Ramsau | 252 km |
| Filzmoos | 267 km |
| Altenmarkt | ca. 285 km |
| | 1500 Hm total |

Am Fuße des Dachsteins geht es hinüber ins salzburgische **Filzmoos** und über **Eben** zurück zum Ausgangspunkt.




Salzkammergut-Seenrunde



Watzmannrunde

Man fährt auf der **B 99** über **Eben** und **Hüttau** bis zur **Brücke Kreuzbergmaut** und biegt dort links in die **B 159** ein. Kurz nach **Bischofshofen** geht es rechts hinauf auf der **L 164** nach **Mühlbach am Hochkönig**.


Über den **Dientener-** und **Filzensattel** erreicht man **Saalfelden**. Dort biegt man rechts in die **B 311** nach **Lofer** ein. Nach **Unken am Steinpaß (B 312)** überquert man die Staatsgrenze nach Bayern. Bei **Ulrichsholz** zweigt man nach rechts ab und fährt auf der **B 305** über **Ramsau** nach **Berchtesgaden**. Wenn einem nicht vorher schon der Watzmannblick zu einer Einkehr bewegen hat, so sollte man das jetzt schon tun. Eventuell im **Hofbräu**?



Daß es rund um Berchtesgaden viel zu sehen gibt, soll hier nicht unerwähnt bleiben. Wir passieren nach **Markt Schellenberg** auf der **B 305** wieder die Staatsgrenze hinüber ins Salzburgerische (mit der Möglichkeit, nach wenigen Kilometern die Stadt Salzburg zu erreichen und eventuell den Salzburgring). In **St. Leonhard** an der Ampelkreuzung fahren wir von der **B 160** rechts hinüber zur **B 159**, um dann wieder rechts abbiegend nach **Hallein** zu fahren. Die Salinenstadt wurde sehenswert restauriert und ist einen Stadtbummel wert. Besondere Empfehlung: **Hofbräuhaus Kaltenhausen** inklusive Biergarten.

| | |
|--------------------|----------------|
| Altenmarkt | bis dahin ca. |
| Eben | 4 km |
| Niedernfritz | 8 km |
| Hüttau | 12 km |
| Bischofshofen | 24 km |
| Mühlbach/Hochkönig | 33 km |
| Dientenersattel | 39 km/900 Hm |
| Dienten | 44 km |
| Filzensattel | 47 km/1100 Hm |
| Saalfelden | 63 km |
| Lofer | 87 km |
| Ulrichsholz | 104 km |
| Berchtesgaden | 126 km/1500 Hm |
| St. Leonhard | 140 km |
| Niederalm | 141 km |
| Hallein | 147 km |
| Golling | 159 km |
| Paß Lueg | 161 km/1800 Hm |
| Kreuzbergmaut | 178 km |
| Hüttau | 186 km |
| Altenmarkt | 198 km |
| | 2000 Hm total |


Nach **Kuchl** und **Golling** erreicht man den **Paß Lueg**. fährt an den Salzachhöfen entlang bis zum **Werfenerberg** weiter, wo oben weithin sichtbar die stolze Burg thront. An der **Brücke Kreuzbergmaut** vor **Bischofshofen** biegen wir links ins **Fritztal** ab und fahren auf der **B 99** in die **Salzburger Sportwelt Amadé** zurück.



Watzmannrunde



Großglocknerrunde



| | |
|-------------------|----------------|
| Altenmarkt | bis dahin ca. |
| Radstadt | 3 km |
| Obertauern | 25 km/1000 Hm |
| Mauterdorf | 42 km |
| St. Michael | 52 km |
| Katschberg | 57 km/1700 Hm |
| Spittal | 106 km |
| Oberdrauburg | 156 km |
| Lienz | 178 km |
| Iselsberg | 190 km/2500 Hm |
| Winklern | 200 km |
| Heiligenblut | 222 km |
| Edelweißspitz | 246 km/4300 Hm |
| Bruck | 260 km |
| St. Johann | 296 km |
| Wagrain | 306 km |
| Altenmarkt | 320 km |
| | 4600 Hm total |

Über Radstadt fährt man auf der **B 99** hinauf zum **Obertauern**. Das war schon zu Römernzeiten einer der wenigen Übergänge über die Tauern. Der Tauernpaß liegt auf 1.740 m Seehöhe. Über **Mauterdorf** und **St. Michael** erreicht man den steilen **Katschberg** (1.660 m Seehöhe) mit seinen 19 % Steigung. Auch die Abfahrt hat diese Dimension. Bis **Spittal** bleibt man auf der **B 99**. In der Stadtmittelpunkt biegt man beim Schloß Porcia nach rechts ein und fährt auf der **B 100** der Drau entlang bis **Lienz**.

Die netten Stadtcafés und Restaurants am sehenswerten Stadtplatz laden zu einer ausgedehnten Rast ein.

Über den **Iselsberg** fährt man auf der **B 107** **Heiligenblut** entgegen. Das Panorama mit der gotischen Kirche und Österreichs höchstem Berg - dem **Großglockner** (3.798 m) - dahinter kennt wohl jeder. Über die **Hochalpenstraße** gehts nach der Mautstelle hinauf zu **Hochtor** und **Edelweißspitze** (2.572 Meter). Wer den **Großglockner** und die **Pasterze** ganz nahe sehen möchte, fährt zuvor zur **Franz-Josefs-Höhe**.

Scheinbar noch mehr Kehren als bergauf bietet die Abfahrt hinunter nach

Bruck, wo man nach rechts ins **Salzachtal** abbiegt. Immer dem Fluß entlang fährt man auf der **B 311** bis **St. Johann**. Dort dann rechts hinauf und am Alpendom vorbei gehts dann heimwärts. Über **Wagrain** fahren wir auf der **L 163** zurück in die **Salzburger Sportwelt Amadé**.

Rudl und Werner



Großglocknerrunde

